

2021年05月19日

「九州・山口サイクルマップ」が完成！！ ～自転車に乗って九州・山口の魅力を満喫しよう！！～

九州・山口各県と経済界が連携し、九州・山口サイクルツーリズムを推進しています。この度、九州・山口サイクルツーリズム推進委員会※において「九州・山口一周ルート」をはじめとする県域を跨ぐ3つの広域推奨ルートを新たに設定し、それらの情報を掲載した「九州・山口サイクルマップ」が完成しました。

ルート上に存在する雄大で美しい山々、温泉や歴史・文化、おいしい食事などの魅力を堪能することができる場所の紹介だけでなく、コロナ禍におけるサイクリングマナー等、サイクリストに役立つ様々な情報を掲載しています。自転車に乗って九州・山口地域の魅力を満喫してみませんか。

※令和元年6月に開催された九州地方知事会議・九州戦略会議における「九州・山口サイクルツーリズムの推進」についての提案を受け令和2年度に設立。山口県、九州7県、沖縄県、一般社団法人九州経済連合会及び一般社団法人九州観光推進機構で構成。

詳しくは案内サイト (<https://www.welcomekyushu.jp/kaiin/news/detail/1025>) をご確認ください。



【本件問合せ先】

一般社団法人 九州観光推進機構 九州観光広報センター 白澤

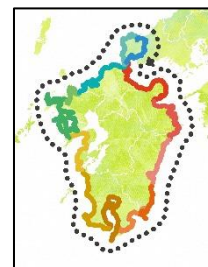
TEL : 092-751-2951 FAX : 092-751-2944

メールアドレス : k-shirasawa@welcomekyushu.jp

1. 九州・山口広域推奨ルートについて

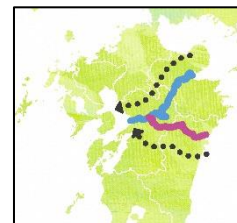
(1) 九州・山口一周ルート

九州各県と山口県をぐるっと一周するよくばりなロングルートです。
場所によって違った表情を見せる九州・山口の海を満喫できます。
【総走行距離】約 2,400 km 【総獲得標高】約 28,456m



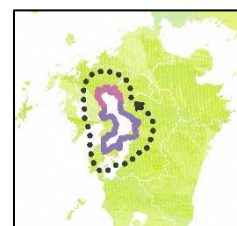
(2) 九州横断ルート

別府・延岡が起点の九州横断ルートです。
雄大な山々や神話・伝説を堪能するライドはいかがですか？
ゴールの熊本港からは、長崎県の島原半島へ渡ることも可能です。
【総走行距離】約 328 km 【総獲得標高】約 6,323m



(3) 有明海一周ルート

有明海を反時計回りに一周するルートです。
日本一の干満差があり、全国でも有数の面積を誇る干潟には、ここでしか見ることができない生物も。九州ならではのライド体験をどうぞ。
【総走行距離】約 356 km 【総獲得標高】約 2,224m



2. 表紙のデザインについて



【※各県のモチーフ】

- 山口県：ぶぐ
- 福岡県：ラーメン
- 佐賀県：バルーン
- 長崎県：カステラ
- 熊本県：熊本城
- 大分県：温泉
- 宮崎県：サーフィン
- 鹿児島県：桜島
- 沖縄県：シーサー

3. マップの仕様について

マップを展開したサイズ

… H728mm×W515mm (B2)

折りたたんだサイズ

… H172mm×W121mm (≒B5)

サイクルジャージのポケットに収まる、サイクリングに携行しやすいサイズとなっています。

4. 配布について

九州内の観光案内所等での配布を予定しています。

また、PDF 版は下記 URL に掲載しています。

【サイクル in 九州】

(<https://www.welcomekyushu.jp/cycle-in-kyushu/>)